
















Wanderwege sind im Gelände mit den Symbolen (Wegsteinen) gekennzeichnet

Signaluren

-  Rheinterrassen-Höhenweg
-  Rund um den Brudersberg und Himmelstreppen
-  Rund um die Kirchplatte und Schloß Schwabsburg
-  Rund um den Ölberg
-  Rund um den Kranzberg
-  Rund ums Dorf und großer südlicher Wanderweg
-  Gevrey-Chambertin-Allee und Fußweg nach Dexheim

-  Wartturm
-  Ruhebänk
-  Aussichtspunkt
-  Kirche / Kapelle

Ausgangspunkte

-  1 Marktplatz
-  2 Kleine Steige
-  3 Heiligenbaum
-  4 Weedplatz in Schwabsburg

Niersteiner Weinlagen

